

COMMUNE DE LA CHAPELLE SPINASSE

Mise en place des périmètres de protection

Localisation du captage et du forage de La Chapelle

Echelle : 1/10 000e

PREFECTURE DE LA CORREZE

COMMUNE DE LA CHAPELLE SPINASSE

Instauration des protections autour
du captage et du forage de La Chapelle

(Commune de la Chapelle Spinasse)

PLAN PARCELLAIRE REPRENANT LA
DELIMITATION DES PERIMETRES DE
PROTECTION

Périmètres de Protection :

- Périmètres de Protection Immédiate (PPI)



- Périmètres de protection Rapprochée (PPR)
du captage de La Chapelle

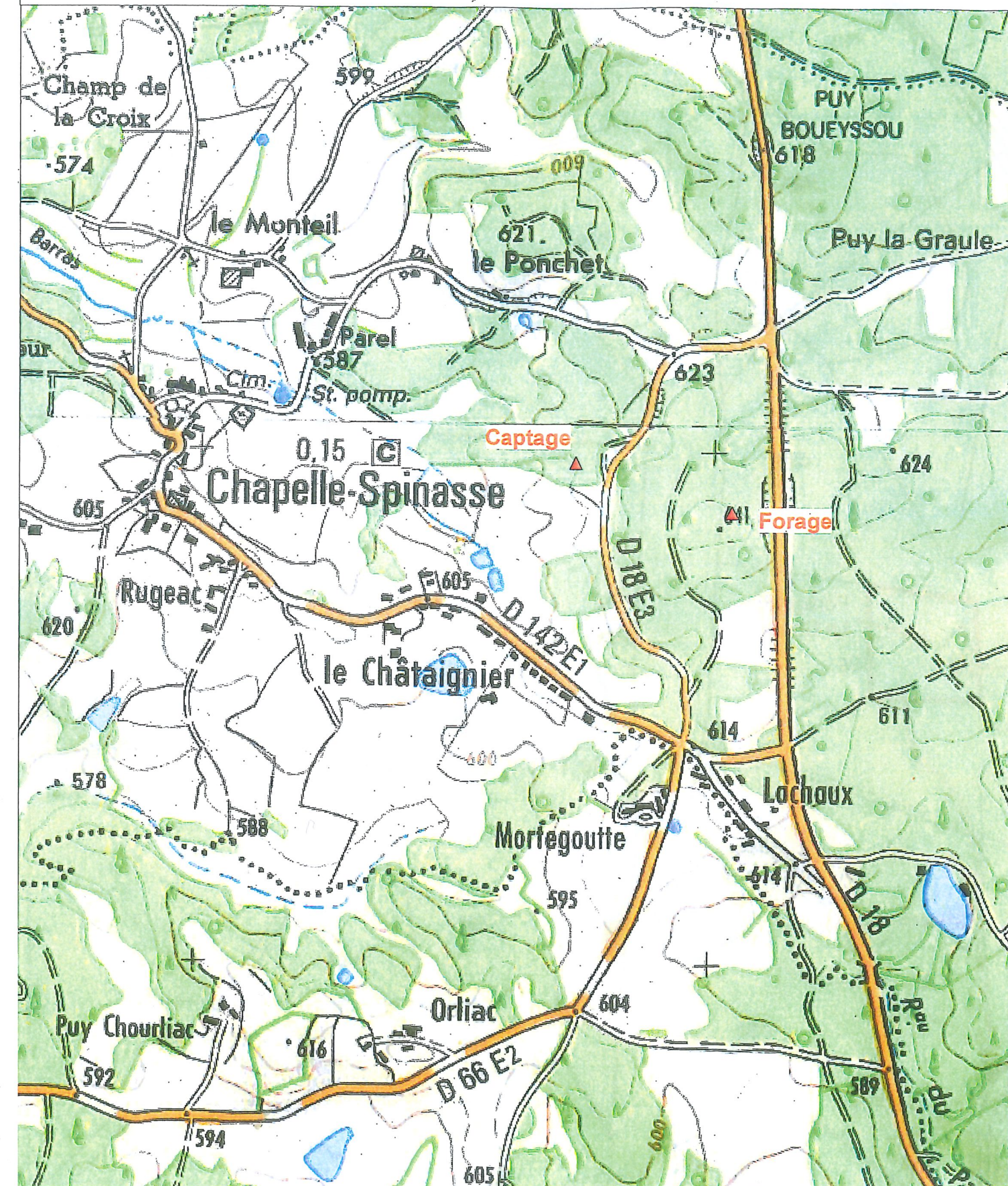


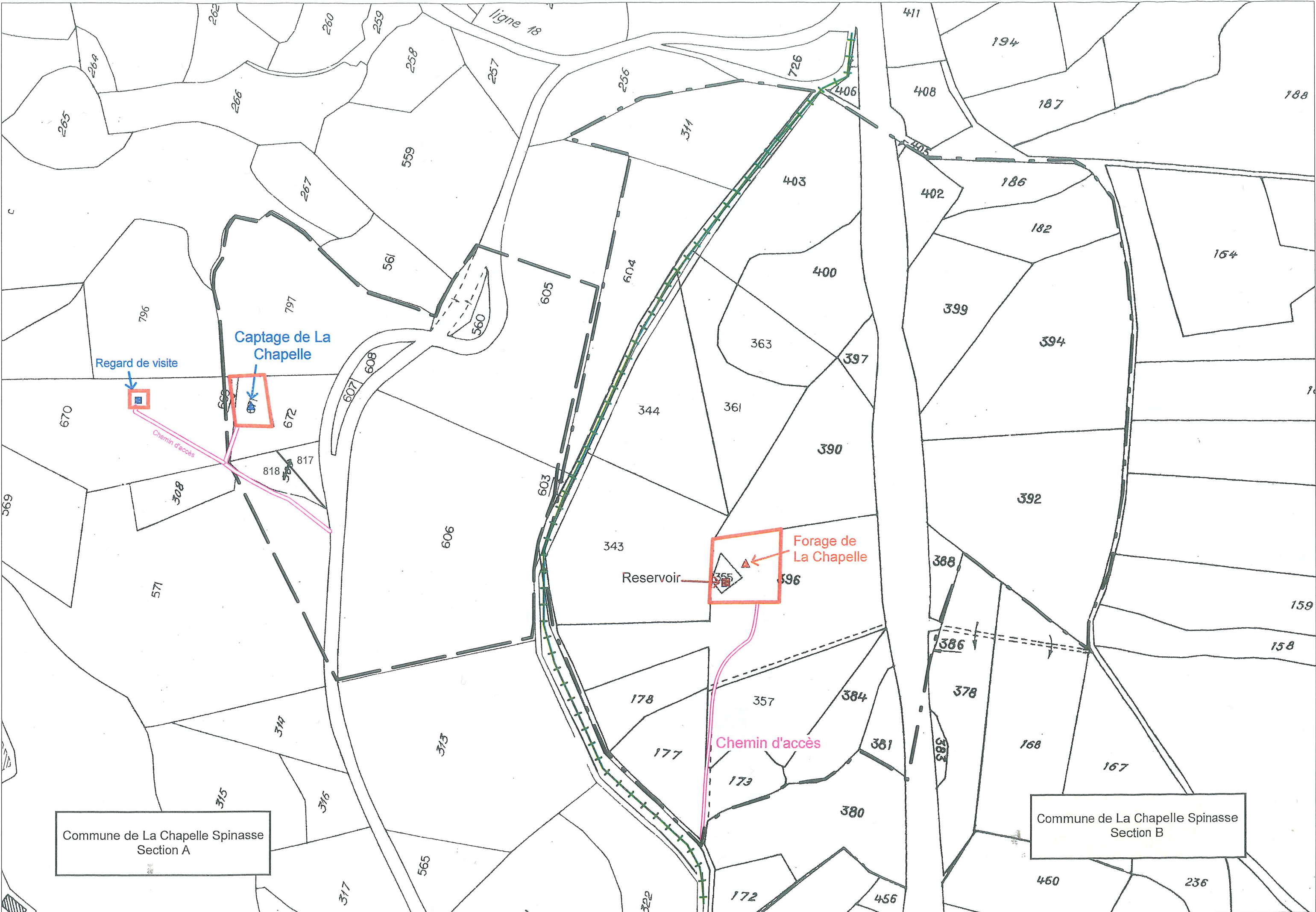
- Périmètres de protection Rapprochée (PPR)
du forage de La Chapelle



Echelle : 1/1 2 000e

J.L. 03/2021





Commune de La Chapelle Spinasse
Section A

Commune de La Chapelle Spinasse
Section B

Captage de La
Chapelle

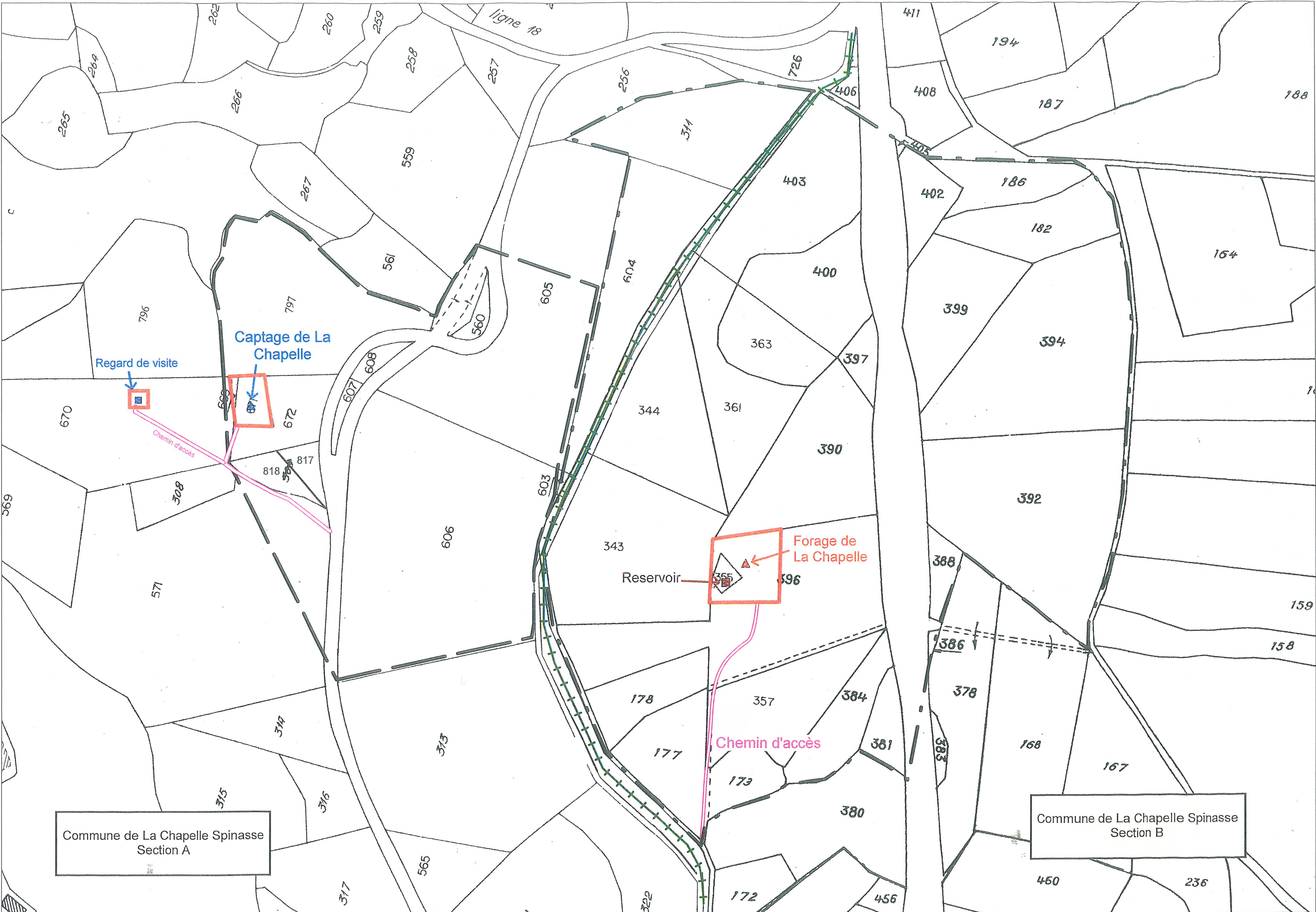
Regard de visite

Forage de
La Chapelle

Reservoir

Chemin d'accès

ligne 18



Captage de La
Chapelle

Regard de visite

Forage de
La Chapelle

Reservoir

Chemin d'accès

ligne 18